

**TVIRTINU:**

Akmenės rajono savivaldybės  
administracijos direktorius  
Aromeda Laucienė  
2025 m. vasario d.

**PROJEKTAVIMO UŽDUOTIS NR. PRU -**

2025 m. vasario 21 d.  
Naujoji Akmenė

**1. Bendrieji duomenys**

- 1.1. Pagal šią užduotį Paslaugų teikėjas privalo vadovaudamasis galiojančiais teisės aktais reglamentuojančiais projektavimą, parengti neypatingo statinio techninį darbo projektą (toliau – TDP). Jei projekto rengimo metu paaiškėja, kad reikalinga atlikti kažkokias papildomas paslaugas, Paslaugų teikėjas tai turi įsivertinti savo rizika ir atlikti visas papildomas paslaugas, kad būtų galima inžinerinį statinį eksploatuoti ir, kad statinys atitiktų galiojančių teisės aktų reikalavimus;
- 1.2. Paslaugų teikėjas privalo paskirti įsakymu asmenį, atsakingą už Sutarties vykdymą, kuris tiesiogiai bendraus su Pirkėju ir nurodyti jo kontaktinius duomenis (nebūtinai statinio projekto vadovą).
- 1.3. Statinio bendrieji duomenys:

<b>STATINIO BENDRIEJI DUOMENYS</b>	
<b>STATYTOJAS</b>	Akmenės rajono savivaldybė
<b>PIRKĖJAS (UŽSAKOVAS)</b>	Akmenės rajono savivaldybės administracija, juridinio asmens kodas 188719391, LT-85132 Naujoji Akmenė, L. Petravičiaus a. 2.
<b>STATINIO PAVADINIMAS</b>	Žibučių gatvės (Nr. AK7005) Akmenės raj. sav., Naujosios Akmenės miesto sen., Naujosios Akmenės m., rekonstravimo techninio darbo projekto parengimas ir statinio projekto vykdymo priežiūra
<b>STATYBOS ADRESAS</b>	Akmenės raj. sav., Naujosios Akmenės miesto sen., Naujosios Akmenės m., Žibučių g.
<b>STATYBOS RŪŠIS</b>	Remontas, rekonstravimas, nauja statyba ir kt.
<b>STATINIO TIKSLINĖ NAUDOJIMO PASKIRTIS</b>	Susisiekimo komunikacijos: keliai, gatvės
<b>BENDRAS KELIO (GATVĖS) ILGIS (M)</b>	Bendras: apie 530 m <ul style="list-style-type: none"> <li>• I etapas: apie 262 m</li> <li>• II etapas: apie 268 m</li> </ul>
<b>VIDUTINIS KELIO (GATVĖS) PLOTIS (M)</b>	Bendras: nuo 3,5 iki 6,5 m
<b>STATINIO KATEGORIJA</b>	Neypatingas statinys
<b>DARBŲ POBŪDIS</b>	TDP turi būti išskirti du etapai: <ul style="list-style-type: none"> <li>• I etapas: nuo valstybinės reikšmės krašto kelio Nr. 154 Šiauliai-Gruzdžiai-Naujoji Akmenė iki ALEZ teritorijos (schema pridedama);</li> <li>• II etapas: nuo posūkio (nuo sankirtos) iki gyvenamųjų namų pabaigos (schema pridedama).</li> </ul>

Projektavimo rangovas privalo vadovautis ir visais kitais šioje projektavimo užduotyje nurodytais galiojančiais normatyviniais dokumentais, atsižvelgdamas į projektuojamo objekto paskirtį bei specifiką.

<sup>2</sup> Pirkėjas parengia įgaliojimą projektuotojui statybą leidžiančio dokumento gavimo procedūrai.

2. **Projektuotojas techninį darbo projektą rengia vadovaudamasis<sup>1</sup>:**
  - 2.1. LR Statybos įstatymu, statybos techniniais reglamentais, kelių, gatvių tiesimo reglamentu, higienos normomis ir kitais poįstatyminiais teisės aktais;
  - 2.2. Parengtais ir patvirtintais teritorijų planavimo dokumentais.
  - 2.3. Projekto rengimo dokumentais:
    - 2.3.1. Inžinerinių tinklų savininkų ir naudotojų išduotomis prisijungimo sąlygomis;
    - 2.3.2. Besiribojančių inžinerinių statinių savininkų išduotomis prisijungimo sąlygomis;
    - 2.3.3. Statinio projektavimo užduotimi (toliau – Projektavimo užduotis).
3. **Išduodant statybą leidžiančius dokumentus (jei tai yra privaloma), iš statytojų imama vyriausybės nustatyto dydžio rinkliava, šią rinkliavą apmoka Pirkėjas.**
4. **Papildomos projektuotojo atliekamos paslaugos:**
  - 4.1. Projekto pateikimas derinančioms institucijoms ir sprendinių suderinimas Pirkėjo vardu;
  - 4.2. Projekto pateikimas internetinėje svetainėje „Infostatyba“ Pirkėjo vardu<sup>2</sup>;
  - 4.3. Prašymo statybą leidžiančiam dokumentui gauti užpildymas ir pateikimas Pirkėjo vardu;
  - 4.4. Galutinių projekto bylų suformavimas ir pateikimas, po statybą leidžiančio dokumento gavimo (jei buvo taisyti projekto sprendiniai, tikslinti ir sąnaudų kiekių žiniaraščius).
5. **Pirkėjo reikalavimai, kiti reikalavimai techninės dokumentacijos rengimui:**
  - 5.1. Projektavimo užduotis su Pirkėjo reikalavimais yra Pirkėjo patvirtintas dokumentas, kuriame nurodoma visa Paslaugų apimtis ir sumanyto statyti statinio pagrindiniai funkciniai, architektūriniai, techniniai, kokybiniai ir ekonominiai rodikliai, kuriais būtina vadovautis rengiant projektą. Projektavimo užduotis yra neatskiriama projektavimo Paslaugų sutarties dalis. Projektavimo užduoties rodikliai ir reikalavimai turi atitikti statinio prisijungimo sąlygose nurodytus rodiklius ir reikalavimus. Visi projektuotojo siūlomi sprendiniai turi būti racionalūs, ekonomiškai ir atitikti Lietuvoje galiojančias normas ir reikalavimus. Projektuotojas turi įvertinti nenumatytus projektavimo darbus, kurie gali atsirasti projektavimo darbų eigoje ir parengti visas privalomas projekto dalis kurios būtinos projektą suderinti ir gauti statybą leidžiantį dokumentą (jei tai yra privaloma).
  - 5.2. Projektavimo eigoje, sprendinius reguliariai derinti su Pirkėju.
  - 5.3. Projektinės dokumentacijos apimtis ir detalumas turi būti pakankamas projekto sumanymui suprasti, ekspertizei atlikti, statybos skaičiuojamajai kainai nustatyti, statybą leidžiančiam dokumentui gauti.
  - 5.4. Techninėje dokumentacijoje visos medžiagos ir spalviniai konstrukciniai sprendimai turi būti parinkti atsižvelgiant į esamą situaciją, vietos savitumą ir per laiką susiformavusią stilistiką. Projekto architektūrinius-techninius sprendinius derinti su Akmenės rajono savivaldybės administracijos atstovu.
  - 5.5. Želdinius tvarkyti taip, kad nebūtų pažeidžiamos estetinės kraštovaizdžio vertybės, nebūtų daroma neigiama vizualinė įtaka aplinkinėms teritorijoms, numatyti galimybę želdinių perkėlimui.
  - 5.6. Aplinkos tvarkymo darbus planuoti, užtikrinant pėsčiųjų ir transporto saugų eismą, darbų saugos reikalavimus, viso projekto įgyvendinimo laikotarpiu.

<sup>1</sup> Projektavimo rangovas privalo vadovautis ir visais kitais šioje projektavimo užduotyje nenurodytais galiojančiais normatyviniais dokumentais, atsižvelgdamas į projektuojamo objekto paskirtį bei specifiką.

<sup>2</sup> Pirkėjas parengia įgaliojimą projektuotojui statybą leidžiančio dokumento gavimo procedūrai.

Projektavimo rangovas privalo vadovautis ir visais kitais šioje projektavimo užduotyje nenurodytais galiojančiais normatyviniais dokumentais, atsižvelgdamas į projektuojamo objekto paskirtį bei specifiką.

<sup>2</sup> Pirkėjas parengia įgaliojimą projektuotojui statybą leidžiančio dokumento gavimo procedūrai.

- 5.7. Techninės dokumentacijos apimtis nustatoma ir jos dalių sprendinių dokumentai rengiami pagal STR 1.04.04:2017 „Statinio projektavimas, projekto ekspertizė“. Techninės dokumentacijos dalys turi būti parengtos taip, kad įvykdžius statybos darbus, būtų užtikrintas, funkcionalumas, komfortas, įgyvendinti estetiniai reikalavimai, įgyvendinti esminiai, transporto žmonių su judėjimo negalia reikalavimai, o projektas atitiktų visus esminius statinio reikalavimus.
- 5.8. Projektas turi būti rengiamas ant ne senesnio kaip 1 (vienų) metų topografinio plano (nuo statinio projektavimo pradžios), kuris gali būti tikslinamas (esant poreikiui) projekto rengimo metu. Topografinį planą pasirengia pats Paslaugos teikėjas, savo iniciatyva.
- 5.9. Projektuotojas savo iniciatyva privalo gauti visus reikalingus suderinimus, leidimus ir kitus privalomuosius dokumentus (topografinę geodezinę nuotrauką, prisijungimo sąlygas ir kt.), kokių gali prireikti užtikrinti sklandžias projekto rengimo procedūras ir projekto pritarimui gauti ir statybą leidžiančiam dokumentui gauti (jei tai yra privaloma).
- 5.10. Statinio projekto ekspertizę (-ės) atlieka Pirkėjo parinktas paslaugos tiekėjas. Gavus ekspertizės išvadą su pastabomis, projektuotojas privalo pataisyti ir/ar papildyti projektą pagal pateiktas ekspertizės aktą, kol bus gauta teigiama ekspertizės išvada.
- 5.11. Statinio projekto vykdymo priežiūrą (statybos metu) atlieka projektuotojas.
- 5.12. Techninės dokumentacijos rengėjas privalo užtikrinti projekto tikslinimo procedūras iki tol, kol projektui pritaras Pirkėjas ir bus gauti statybą leidžiantys dokumentai (jei tai yra privaloma).
- 5.13. Visi architektūriniai sprendiniai, statybai naudojamos medžiagos koloritas ir konstrukciniai sprendimai su Pirkėju derinami projekto rengimo eigoje.
- 5.14. Atlikus projekto sprendinių derinimą su projektą derinančiomis institucijomis, projektavimo darbai, jų kiekis ir pobūdis gali keistis projektuotojo nuožiūra (tik raštiškai suderinus su Pirkėju pagal poreikį bei konkretų atvejį).
- 5.15. Projekto dokumentacija rengiama 2 egzemplioriais popierinėse bylose ir 1 egzemplioriumi skaitmeninėje formoje (minimalus raiškos reikalavimas – 300 dpi, galimi formatai - \*.dwg, \*.doc, \*.jpg, \*.gif, \*.tiff, \*.png, \*.pdf). Laikmenos su projekto elektroniniais variantais turi būti parengtos vadovaujantis STR 1.05.01:2017 „Statybą leidžiantys dokumentai. Statybos užbaigimas. Statybos sustabdymas. Savavališkos statybos padarinių šalinimas. Statybos pagal neteisėtai išduotą statybą leidžiantį dokumentą padarinių šalinimas.“ reikalavimais.
6. **Projektavimo ir projekto vykdymo priežiūros paslaugų atlikimo laikotarpis:**
- 6.1. Paslaugų teikėjas projektavimo paslaugas turi atlikti laikydamasis šių terminų:
- 6.1.1. **Žibučių gatvės (Nr. AK7005) Akmenės raj. sav., Naujosios Akmenės miesto sen., Naujosios Akmenės m., rekonstravimo techninis darbo projektas ir projekto vykdymo priežiūra**, įskaitant jo viešinimą, ekspertizės atlikimą bei statybą leidžiančio dokumento gavimą (jei tai yra privaloma), turi būti parengtas per **9 (devynis) mėnesius** nuo Sutarties įsigaliojimo dienos. Tuo atveju, kai po projekto ekspertizės pateiktų pastabų privalu projektą ištaisyti ar papildyti, šis pastabų ištaisymo/projekto papildymo terminas įeina į šiame papunktyje paminėtą projekto parengimo terminą;
- 6.2. Paslaugų teikėjas turi teikti statinio projekto vykdymo priežiūros paslaugas per visą statybos darbų vykdymo laikotarpį;
- 6.3. Projekto vykdymo priežiūros paslaugas teikti pagal STR nuostatas ir lankytis darbų vietoje ne rečiau kaip 1 kartą per mėnesį, laikantis suderinto su Pirkėju paslaugų teikimo ir apmokėjimo grafiko arba, esant būtinybei, Pirkėjo kvietimu. Pirkėjui pareikalavus bei pagrindus poreikį, projekto vykdymo priežiūros metu teikti tarpines ataskaitas ir pateikti baigiamąją ataskaitą (pateikiama per vieną mėnesį nuo statybos užbaigimo akto

Projektavimo rangovas privalo vadovautis ir visais kitais šioje projektavimo užduotyje nenurodytais galiojančiais normatyviniais dokumentais, atsižvelgdamas į projektuojamo objekto paskirtį bei specifiką.

<sup>2</sup> Pirkėjas parengia įgaliojimą projektuotojui statybą leidžiančio dokumento gavimo procedūrai.

surašymo dienos). Visos ataskaitos parengiamos lietuvių kalba dviem egzemplioriais ir pateikiamos Pirkėjui).

- 6.4. Už projekto vykdymo priežiūros paslaugas Pirkėjas apmoka Paslaugų teikėjui proporcingai pagal statybos rangos darbų įvykdymą atsiskaitomuoju laikotarpiu.
- 6.5. Paslaugų teikėjas Pirkėjui kartu su techninio darbo projekto byla arba, projekto vykdymo priežiūros Paslaugų teikimo atveju, su galutiniu Paslaugų priėmimo-perdavimo aktu, perleidžia Pirkėjui visas autoriaus turtines teises, numatytas Lietuvos Respublikos autorių teisių ir gretutinių teisių įstatyme, į visą projektinę dokumentaciją ir (arba) jos pavienes dalis, suteikiant teisę Užsakovui disponuoti kūriniais jo nuožiūra ir (arba) kitaip realizuoti turtines teises, įgytas Pirkimo sutarties pagrindu. Šalys nurodo ir susitaria, kad šiame punkte nurodytos autoriaus turtinės teisės bus laikomos perleistomis Pirkėjui, kai atitinkama projektinė dokumentacija arba jos dalis bus perduota Paslaugų teikėjo Pirkėjui Pirkimo sutartyje nustatyta tvarka. Paslaugų teikėjas nurodo ir patvirtina, kad Pirkėjas neprivalo sumokėti Paslaugų teikėjui papildomai už šiame punkte nurodytas perleistas autoriaus turtines teises į kūrinius (projektinę dokumentaciją ir pavienes jos dalis). Šiame punkte nurodytas turtinių teisių perleidimas neribojamas Lietuvos Respublikos teritorija.

**7. Projekte numatyti aplinkos apsaugos kriterijai šiems kelio elementams:**

- 7.1. Pasirinktinai kelio dangos konstrukcijos sluoksniui panaudoti ne mažiau kaip vieną antrinio arba pakartotinio panaudojimo medžiagą ir (ar) perdirbtą medžiagą, ir (ar) nepavojingą atlieką, ir (ar) šalutinį gamybos produktą, ir (ar) iš atsinaujinančių šaltinių pagamintą medžiagą, ir (ar) žemesnės anglies dvideginio emisijos medžiagą, kurios atitinka numatyti paskirčiai keliamus techninius reikalavimus, arba įrodytas tų medžiagų tinkamumas numatyti taikymo paskirčiai pagal nustatytus minimalius aplinkos apsaugos kriterijus:

- 7.1.1. Medžiagos ar produkto minimalus kiekis turi atitikti nustatytas vertes šioje lentelėje:

Kelio dangos konstrukcijos sluoksnis	Mažiausias užpildų ir priedų kiekis iš perdirbtų medžiagų, nepavojingų atliekų ir (ar) šalutinių gamybos produktų, proc.	Mažiausias antrinio panaudojimo užpildų ir kelių tiesimo medžiagų (kitam kelio konstrukcijos sluoksniui) kiekis, proc.	Mažiausias pakartotinio panaudojimo užpildų ir kelių tiesimo medžiagų (tam pačiam kelio dangos konstrukcijos sluoksniui) kiekis, proc.
Asfalto apatinis sluoksnis ir asfalto pagrindo dangos	0,3	15,0	5,0

- 7.1.2. Turi būti panaudota ne mažiau kaip 20 proc. šiltųjų asfalto mišinių (t. y. sumažintos temperatūros karštųjų asfalto mišinių, kurių gamybos temperatūra yra ne mažiau kaip 20 °C mažesnė už karštųjų asfalto mišinių) nuo viso numatyto naudoti asfalto mišinio kiekio.

- 7.2. Dokumentai, kuriuos turės pateikti Tiekėjas sutarties vykdymo metu: gamintojo ir (ar) tiekėjo techniniai dokumentai, įrodantys, kad šiltieji asfalto mišiniai atitinka techninius reikalavimus pagal AB Lietuvos automobilių kelių direkcijos generalinio direktoriaus 2024 m. vasario 14 d. įsakymą Nr. VE-29 „Dėl Automobilių kelių asfalto mišinių techninių reikalavimų aprašo TRA ASFALTAS 24 patvirtinimo“ ir Lietuvos automobilių kelių direkcijos prie susisiekimo ministerijos direktoriaus 2012 m. gruodžio 18 d.

- įsakymą Nr. V-462 „Dėl Asfalto mišinių temperatūros mažinimo metodinių nurodymų MN ATM 12 patvirtinimo“;
- 7.3. Kelio ženklams naudojami produktai turi būti sudaryti panaudojant antrinio panaudojimo medžiagas, ir (ar) pakartotinio panaudojimo medžiagas, ir (ar) perdirbtas medžiagas, jeigu tai neprieštarujama galiojantiems kelio ženklams taikomiems standartams;
  - 7.4. Keliui ženklinti naudojamų produktų ir gaminių lakieji organiniai junginiai neturi viršyti 150 g/l; stiklo granulėse ir kitose sudėtinėse medžiagose pavojingų elementų (arseno, stibio ir švino) koncentracija negali būti didesnė kaip 200 ppm, jeigu tai neprieštaruoja galiojantiems kelių ženklinimui taikomiems standartams;
  - 7.5. LED (angl. Light Emitting Diode – šviesą skleidžiantis diodas) gatvių apšvietimo įranga, ji turi būti 100 proc. (vienetais) LED;
  - 7.6. Nustačius, kad Tiekėjas šiame papunktyje nustatyto kriterijaus (-jų) nesilaiko, Tiekėjui taikoma Specialiųjų sąlygų 9.5 punkte nurodyto dydžio bauda.

#### 8. Projekto planiniai sprendiniai:

<b>PROJEKTO PLANINIAI SPRENDINIAI</b>	
<b>PROJEKTO UŽDAVINYS</b>	<p>Rengiant Žibučių gatvės (Nr. AK7005) Akmenės raj. sav., Naujosios Akmenės miesto sen., Naujosios Akmenės m. rekonstravimo techninį darbo projektą:</p> <ul style="list-style-type: none"> <li>• nustatyti (patikslinti) remonto darbų rūšį, ir/ar patikslinti statinio kategoriją;</li> <li>• TDP išskirti du etapus (I ir II etapo schemas pridedamos);</li> <li>• dangos pločius projektuoti atsižvelgiant į esamą situaciją ir sankasos pločius;</li> <li>• suprojektuoti pagrindų stabilizavimą, t. y. pagrindų įrengimą iš gruntų, apdorotų jonų mainų katalizatoriais ir surištu hidrauliniiais rišikliais, arba rasti kitą alternatyvą pagrindo ir/ar dangos konstrukcijai;</li> <li>• suprojektuoti gatvės dangos sutvarkymą atstatant išilginius ir skersinius nuolydžius, įrengiant a/b dangą;</li> <li>• suprojektuoti įvažiavimus į sklypus iki sklypo ribos;</li> <li>• suprojektuoti gatvės ir vejos bortus arba suformuoti kelkraščius, atsižvelgiant į esamą situaciją;</li> <li>• užtikrinti (suprojektuoti) vandens nutekėjimą ir/arba surinkimą nuo gatvės dangos ir pėsčiųjų tako.</li> <li>• suprojektuoti naują pėsčiųjų taką šalia važiuojamosios gatvės dalies, nepaliekant tarpo tarp gatvės ir tako, taką projektuoti su pilna tako dangos konstrukcija, kurią sudaro apsauginis šalčiui atsparaus sluoksnis ir skaldos pagrindo sluoksnis arba rasti kitą alternatyvą dangos konstrukcijai;</li> <li>• suprojektuoti tako dangą iš betoninių trinkelų (trinkelų spalvą derinti su Pirkėju, numatyti siūlių užpylimą;</li> <li>• suprojektuoti kelių (gatvių) ir takų apšvietimą, užtikrinant standarto EN 13201 reikalavimus; perskaičiuoti ir, jei reikalinga, suprojektuoti naujai, esamą gatvės apšvietimą pagal naujai projektuojamo kelio (gatvės) ir takų klasę; naujas apšvietimo atramas projektuoti nuo inžinerinio statinio krašto nutolusias ne toliau, kaip 1 metrą; atramas ir šviestuvus derinti su Pirkėju;</li> <li>• numatyti (suprojektuoti) teritorijos sutvarkymą po statybos darbų, atstatant pažeistas dangas;</li> </ul>

Projektavimo rangovas privalo vadovautis ir visais kitais šioje projektavimo užduotyje nenurodytais galiojančiais normatyviniais dokumentais, atsižvelgdamas į projektuojamo objekto paskirtį bei specifiką.

<sup>2</sup> Pirkėjas parengia įgaliojimą projektuotojui statybą leidžiančio dokumento gavimo procedūrai.

	<ul style="list-style-type: none"> <li>• dviuose vietose numatyti (suprojektuoti) gatvės mažosios architektūros (suoliukai, šiukšliadėžės, šunų ekskrementų šiukšlių dėžės) elementus - (derinti su Pirkėju);</li> </ul> <p>Statinio statybos rūšis nustatoma projektavimo metu, pagal STR 1.01.08:2002 „Statinio statybos rūšys“. Projekto vykdymo priežiūros paslaugą pradėti vykdyti rangos darbų metu. Statinio projekto vykdymo priežiūros paslaugų teikimo terminas skaičiuojamas nuo statybos darbų vykdymo pradžios. Tiekėjas turi teikti statinio projekto vykdymo priežiūros paslaugas per visą statybos darbų vykdymo laikotarpį.</p>
<p><b>PROJEK TINĖ APIMTIS</b></p>	<ol style="list-style-type: none"> <li>1. Bendroji dalis</li> <li>2. Susisiekimo dalis</li> <li>3. Eismo organizavimo dalis</li> <li>4. Sklypo sutvarkymo dalis</li> <li>5. Elektrotechnikos dalis (apšvietimas)</li> <li>6. Elektrotechnikos dalis (telekomunikacijos)</li> <li>7. Lietaus nuotekų surinkimo dalis</li> <li>8. Melioracijos dalis</li> <li>9. Statybos skaičiuojamosios kainos nustatymo dalis</li> </ol> <p><b>Projekto dalių sudėtį pagal poreikį tikslina projektuotojas.</b></p>
<p><b>PASLAUGOS VYKDOMOS</b></p>	<ul style="list-style-type: none"> <li>• Parengti TDP gavus iš suinteresuotų institucijų visus reikiamus projektavimui dokumentus, remiantis parengtais Paslaugų teikėjo projektiniais sprendiniais, suderintais su Pirkėju.</li> <li>• Statybinius inžinerinius tyrinėjimus, statinių statybos projektavimą atlikti vadovaujantis šiais (arba lygiaverčiais) teisės aktais: <ul style="list-style-type: none"> <li>- Lietuvos Respublikos statybos įstatymu;</li> <li>- Lietuvos Respublikos kelių įstatymu;</li> <li>-Lietuvos Respublikos saugaus eismo automobilių keliais įstatymu;</li> <li>- STR 1.04.04:2017 „Statinio projektavimas, projekto ekspertizė“;</li> <li>- KTR 1.01:2008 „Automobilių keliai“;</li> <li>- STR 2.06.04:2014 „Gatvės ir vietinės reikšmės keliai. Bendrieji reikalavimai“;</li> <li>- STR 1.01.03:2017 „Statinių klasifikavimas“;</li> <li>- ir kitais galiojančiais įstatymais ir įgyvendinamaisiais teisės aktais, statybos techniniais reglamentais ir kitais normatyviniais statybos techniniais dokumentais.</li> </ul> </li> <li>• Pasikeitus įstatymų ir kitų teisės aktų nuostatoms ir reikalavimams, reglamentuojantiems perkamų paslaugų vykdymą, vadovautis galiojančiais teisės aktais.</li> <li>• Priimti novatoriškus, techniniu ir saugaus eismo požiūriais projektinius sprendimus, vadovaujantis naujausia ir geriausia patirtimi inžinerinio projektavimo ir eismo saugumo inžinerijos srityje.</li> <li>• Orientacinės statybinių tyrinėjimų ir statinių statybos projektavimo darbų apimtys:</li> </ul>

Projektavimo rangovas privalo vadovautis ir visais kitais šioje projektavimo užduotyje nenurodytais galiojančiais normatyviniais dokumentais, atsižvelgdamas į projektuojamo objekto paskirtį bei specifiką.

<sup>2</sup> Pirkėjas parengia įgaliojimą projektuotojui statybą leidžiančio dokumento gavimo procedūrai.

	- Projekto sudėtis reglamentuota STR 1.04.04:2017 „Statinio projektavimas, projekto ekspertizė“.
<b>PATEIKAIMA DOKUMENTACIJA</b>	<p>Pateikiama:</p> <ol style="list-style-type: none"> <li>1. Projektavimo ribų schema;</li> <li>2. I ir II etapo schema;</li> <li>3. Žibučių g. kadastro byla (NTR neregistruota);</li> <li>4. F3 formos pavyzdys.</li> </ol> <p>Atlikus projektavimo paslaugas pateikti atliktų Paslaugų priėmimo-perdavimo aktą ir pažymą (F3 formą) po 3 egz. su parašais, pasirašant el. parašais pateikti atliktų Paslaugų priėmimo-perdavimo aktą ir pažymą (F3 formą) 1 egz. su saugiu kvalifikuotu elektroniniu parašu, ADOC formatu. Už projekto vykdymo priežiūros paslaugas Pirkėjas apmoka Paslaugos teikėjui proporcingai pagal statybos rangos darbų įvykdymą atsiskaitomuoju laikotarpiu, Paslaugų teikėjui pateikus Paslaugų priėmimo-perdavimo aktą ir pažymą (F3 formą) po 3 egz. su parašais, pasirašant el. parašais pateikti atliktų Paslaugų priėmimo-perdavimo aktą ir pažymą (F3 formą) 1 egz. su saugiu kvalifikuotu elektroniniu parašu, ADOC formatu. PVM sąskaitos-faktūros pateikiamos per elektroninę paslaugą „SABIS“ (elektroninės paslaugos „SABIS“ svetainė pasiekiamą adresu <a href="http://www.esaskaita.eu">www.esaskaita.eu</a>)</p>

9. PRIEDAI:

- 9.1. Projektavimo ribų schema;
- 9.2. I ir II etapo schema;
- 9.3. Žibučių g. kadastro byla (NTR neregistruota);
- 9.4. F3 formos pavyzdys.

Parengė:

Akmenės rajono savivaldybės administracijos  
Statybos skyriaus vyriausioji specialistė

Agneta Naglienė

Suderinta:

Akmenės rajono savivaldybės administracijos  
Statybos skyriaus vedėjas

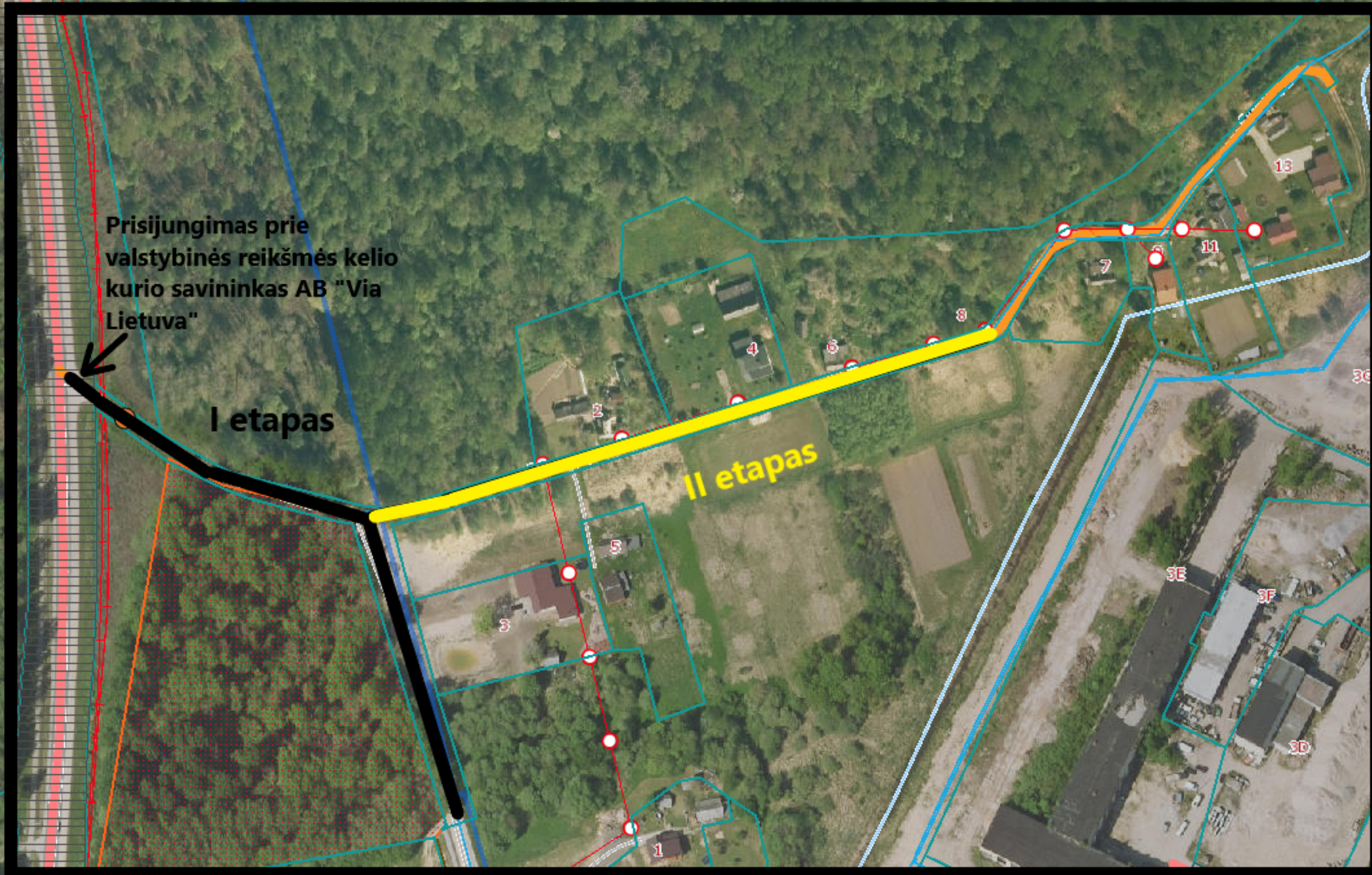
Alvydas Statkus

Map navigation and tool icons including zoom in (+), zoom out (-), pan, rotate, and a coordinate display box showing X: 6242360 Y: 431261.



Map navigation and tool icons including zoom in (+), zoom out (-), pan, and other standard GIS controls.

X: 6242360 Y: 431261



**"S km s projektas", MB**

**NEKILNOJAMOJO DAIKTO  
KADASTRINI MATAVIM BYLA**

**Tomas: 1**

**Nekilnojamojo turto objektas: Inžinerinis statinys**

**Registro Nr.: 44/2187352 (Statiniai)**

**Adresas: Akmen s r. sav. Naujosios Akmen s m. Žibu i g.**

**Lap skai ius: 11**

Tomo Nr. 1  
Registro 44/2187352

## BYLOS TOMO VIDAUS APYRAŠAS

Eil. Nr.	Dokumento pavadinimas	Dokumento		Lap skai .	Bylos lap numeriai	Pastabos
		Nr.	Data			
1	Statinio planas "STATINI IŠD STYMO PLANAS"		2024-03-15	3	1-3	
2	KOORDINA I ŽINIARAŠTIS KZ		2024-03-15	1	4	
3	KELIO / GATV S IR JO SUD TINI DALI KADASTRO DUOMENYS 1K FORMA		2024-03-15	2	5-6	
4	KELIO / GATV S IR JO SUD TINI DALI VER I NUSTATYMAS 2K FORMA		2024-03-15	1	7	
5	KELIO / GATV S VAŽIUOJAMOSIOS DALIES IR ŽEM S SANKASOS KADASTRO DUOMENYS 3K FORMA		2024-03-15	1	8	
6	KELIO / GATV S SANKRYŽ , TILT , VIADUK , ESTAKAD , PRALAIID , AUTOBUS SUSTOJIMO IR POILSIO AIKŠTELI , ŠVIESOFOR , KELIO ORO S LYG STEB JIMO IR TRANSPORTO APSKAITOS RENGINI KADASTRO DUOMENYS 4K FORMA		2024-03-15	2	9-10	

Vidaus apyrašo lap 10

Direktorius Julius Žemaitis

## ELEKTRONINIO DOKUMENTO METADUOMENYS

**I. Dokumento pavadinimas (antraštė)** Kadastro duomenys XML formatu

**II. Dokumento sudarytojas (-ai)**

Julius Žemaitis, Kaunas, Savanorių pr. 235B-30

**III. Dokumento registracijos data ir numeris** 2024-04-18 12:54:17, Nr. 1165326241

**IV. Pasirašymas**

**Parašo paskirtis:** pasirašymas

**Parašą sukūrusio asmens vardas, pavardė ir pareigos** Julius Žemaitis, Direktorius, "Sėkmės projektas", MB

**Sertifikatas išduotas:** Julius Žemaitis

**Parašo sukūrimo data ir laikas:** 2024-04-18 12:54:17

**Parašo formatas:** XAdES-BASELINE-T

**Laiko žymoje nurodytas laikas:** 2024-04-18 12:54:44

**Informacija apie sertifikavimo paslaugų teikėją:** RCSC IssuingCA

**Sertifikato galiojimo laikas** 2023-07-13 13:31:10 – 2025-07-12 13:31:10

**V. Pagrindinio dokumento priedų skaičius** – 0

**VI. Pagrindinio dokumento pridedamų dokumentų skaičius** – 0

**VII. Pridedami dokumentai:** nėra priedų

**VIII. Dokumento specifikacijos identifikavimo žymuo** ADOC-V1.0

**IX. Programinės įrangos, kuria naudojantis sudarytas elektroninis dokumentas, pavadinimas**  
RC-DSS

**X. Elektroninio dokumento grupė** BeDOC

**XI. Informacija apie elektroninio (-ių) parašo (-ų) tikrinimą (tikrinimo data)**

Visi dokumente esantys elektroniniai parašai galioja (2024-05-16 10:58:50)

**XII. Papildomi metaduomenys**

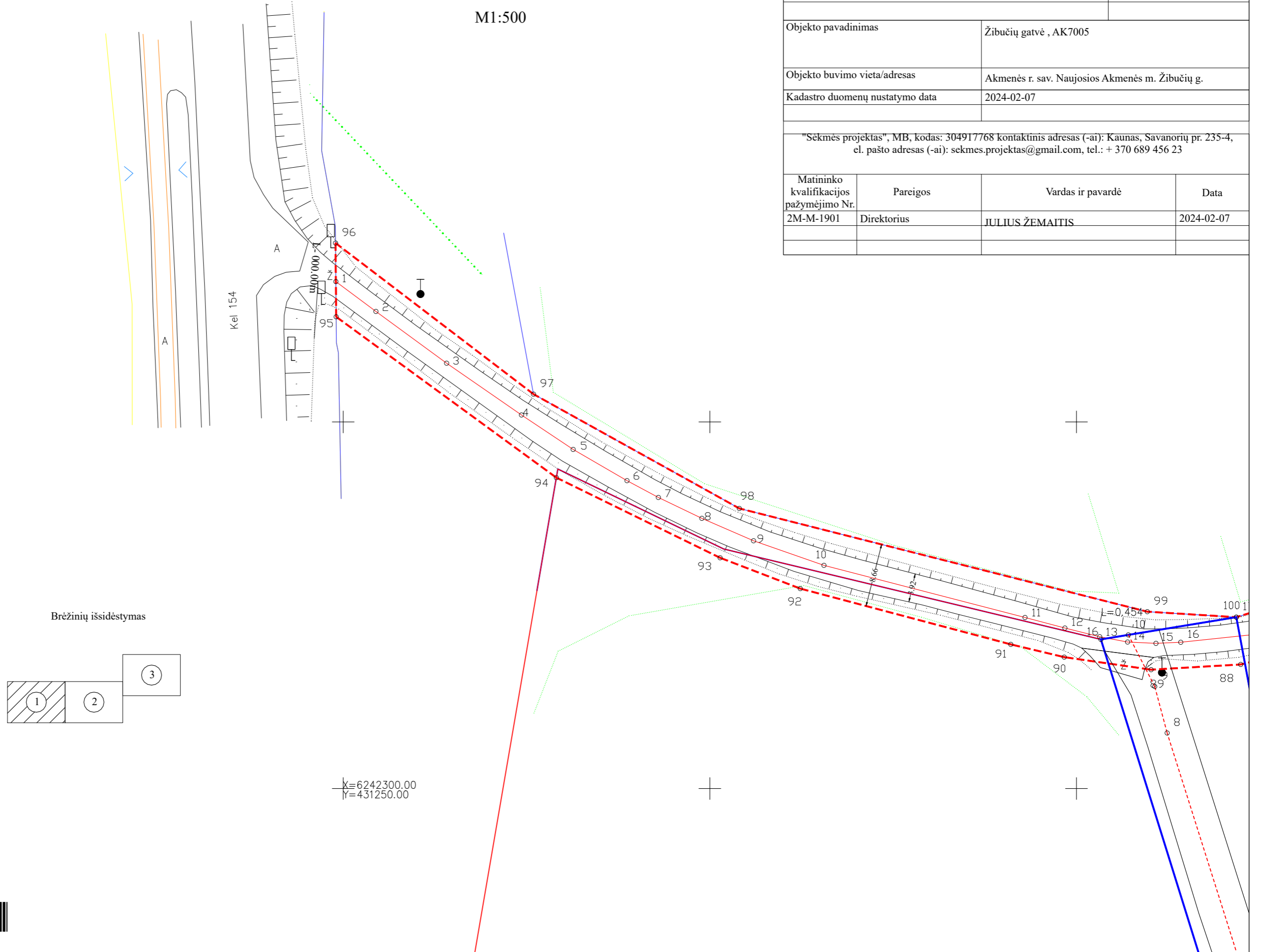
Nuorašą suformavo J.Žemaitis, 2024-05-16 10:58:50 RC-DSS

Išdėstymo schema

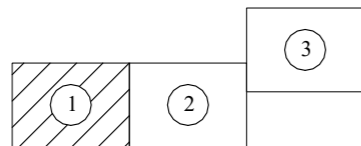


KELIO PLANAS

M1:500



Brėžinių išsidėstymas



Kadastro duomenims nustatyti naudota medžiaga			
Medžiagos pavadinimas		Medžiagos parengimo data	
Statinių išdėstymo planas UAB "Inreal GEO" matininkas V.Valys 2M-M-1174		2021-12-20	
Objekto pavadinimas		Žibučių gatvė, AK7005	
Objekto buvimo vieta/adresas		Akmenės r. sav. Naujosios Akmenės m. Žibučių g.	
Kadastro duomenų nustatymo data		2024-02-07	
"Sekmės projektas", MB, kodas: 304917768 kontaktinis adresas (-ai): Kaunas, Savanorių pr. 235-4, el. pašto adresas (-ai): sekmes.projektas@gmail.com, tel.: + 370 689 456 23			
Matininko kvalifikacijos pažymėjimo Nr.	Pareigos	Vardas ir pavardė	Data
2M-M-1901	Direktorius	JULIUS ŽEMAITIS	2024-02-07



1165340322

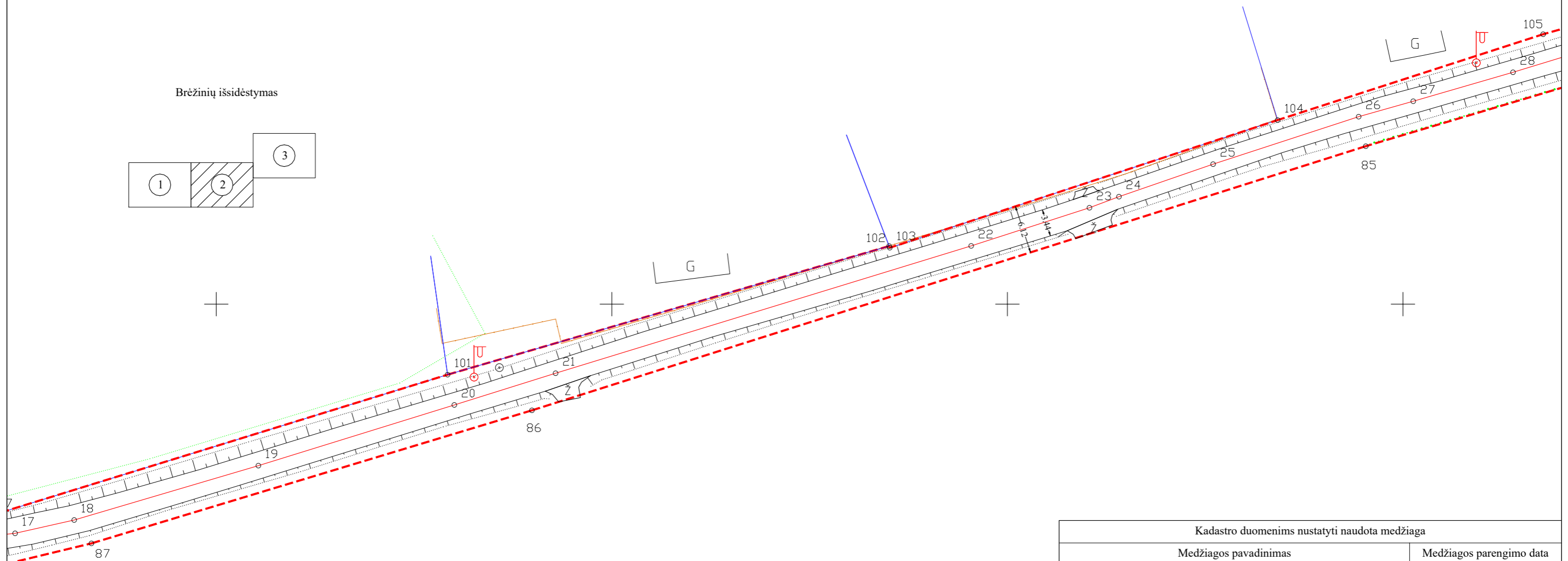
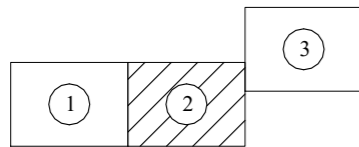
Išdėstymo schema



KELIO PLANAS

M1:500

Brėžinių išsidėstymas



X=6242300.00  
Y=431400.00



1165340322

Kadastro duomenims nustatyti naudota medžiaga			
Medžiagos pavadinimas		Medžiagos parengimo data	
Statinių išdėstymo planas UAB "Inreal GEO" matininkas V.Valys 2M-M-1174		2021-12-20	
Objekto pavadinimas		Žibučių gatvė, AK7005	
Objekto buvimo vieta/adresas		Akmenės r. sav. Naujosios Akmenės m. Žibučių g.	
Kadastro duomenų nustatymo data		2024-02-07	
"Sėkmės projektas", MB, kodas: 304917768 kontaktinis adresas (-ai): Kaunas, Savanorių pr. 235-4, el. pašto adresas (-ai): sekmes.projektas@gmail.com, tel.: + 370 689 456 23			
Matininko kvalifikacijos pažymėjimo Nr.	Pareigos	Vardas ir pavardė	Data
2M-M-1901	Direktorius	JULIUS ŽEMAITIS	2024-02-07


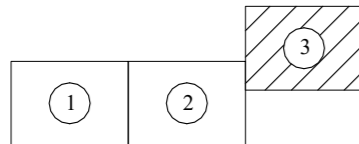
Išdėstymo schema



KELIO PLANAS

M1:500

Brėžinių išsidėstymas



1165340322

Kadastro duomenims nustatyti naudota medžiaga			
Medžiagos pavadinimas		Medžiagos parengimo data	
Statinių išdėstymo planas UAB "Inreal GEO" matininkas V.Valys 2M-M-1174		2021-12-20	
Objekto pavadinimas		Žibučių gatvė, AK7005	
Objekto buvimo vieta/adresas		Akmenės r. sav. Naujosios Akmenės m. Žibučių g.	
Kadastro duomenų nustatymo data		2024-02-07	
"Sėkmės projektas", MB, kodas: 304917768 kontaktinis adresas (-ai): Kaunas, Savanorių pr. 235-4, el. pašto adresas (-ai): sekmes.projektas@gmail.com, tel.: + 370 689 456 23			
Matininko kvalifikacijos pažymėjimo Nr.	Pareigos	Vardas ir pavardė	Data
2M-M-1901	Direktorius	JULIUS ŽEMAITIS	2024-02-07

## ELEKTRONINIO DOKUMENTO METADUOMENYS

**I. Dokumento pavadinimas (antraštė)** Kelio planas

**II. Dokumento sudarytojas (-ai)**

Julius Žemaitis, Kaunas, Savanorių pr. 235B-30

**III. Dokumento registracijos data ir numeris** 2024-04-18 13:04:00, Nr. 1165340322

**IV. Pasirašymas**

**Parašo paskirtis:** pasirašymas

**Parašą sukūrusio asmens vardas, pavardė ir pareigos** Julius Žemaitis, Direktorius, "Sėkmės projektas", MB

**Sertifikatas išduotas:** Julius Žemaitis

**Parašo sukūrimo data ir laikas:** 2024-04-18 13:04:00

**Parašo formatas:** XAdES-BASELINE-T

**Laiko žymoje nurodytas laikas:** 2024-04-18 13:04:03

**Informacija apie sertifikavimo paslaugų teikėją:** RCSC IssuingCA

**Sertifikato galiojimo laikas** 2023-07-13 13:31:10 – 2025-07-12 13:31:10

**V. Pagrindinio dokumento priedų skaičius** – 1

**VI. Pagrindinio dokumento pridedamų dokumentų skaičius** – 0

**VII. Pridedami dokumentai:** nėra priedų

**VIII. Dokumento specifikacijos identifikavimo žymuo** ADOC-V1.0

**IX. Programinės įrangos, kuria naudojantis sudarytas elektroninis dokumentas, pavadinimas**  
RC-DSS

**X. Elektroninio dokumento grupė** BeDOC

**XI. Informacija apie elektroninio (-ių) parašo (-ų) tikrinimą (tikrinimo data)**

Visi dokumente esantys elektroniniai parašai galioja (2024-05-16 10:59:03)

**XII. Papildomi metaduomenys**

Nuorašą suformavo J.Žemaitis, 2024-05-16 10:59:03 RC-DSS

## KOORDINA I ŽINIARAŠTIS

Pavadinimas Žibu i gatv , AK7005

Objekto buvimo vieta Akmen s r. sav. Naujosios Akmen s m. Žibu i g.

Unikalus numeris 4400-4828-6219

Kelio ruožas 0.000-0.580

Koordinacijų sistema: LKS-94

Kelio riba			Kelio riba		
Taško Nr.	X	Y	Taško Nr.	X	Y
69	6242493,62	431752,12	104	6242373,26	431534,16
70	6242499,05	431747,11	105	6242384,11	431567,72
71	6242500,54	431742,97	106	6242393,89	431602,67
72	6242492,83	431733,22	107	6242397,02	431612,11
73	6242461,89	431707,11	108	6242399,59	431615,64
74	6242455,41	431701,00	109	6242415,91	431626,69
75	6242441,06	431690,67	110	6242428,22	431633,49
76	6242433,36	431687,63	111	6242434,15	431640,61
77	6242432,89	431669,84	112	6242437,87	431646,81
78	6242433,00	431651,98	113	6242439,77	431653,65
79	6242427,53	431642,96	114	6242439,89	431660,08
80	6242418,21	431635,24	115	6242439,71	431674,50
81	6242397,42	431622,71	116	6242440,13	431678,47
82	6242393,81	431621,10	117	6242441,38	431681,13
83	6242389,71	431612,43	118	6242444,30	431684,85
84	6242379,11	431576,00	119	6242452,41	431692,00
85	6242369,96	431545,30	120	6242463,19	431700,32
86	6242336,58	431439,90	121	6242481,24	431716,89
87	6242319,77	431384,22	122	6242492,13	431726,50
88	6242316,92	431372,40	123	6242502,62	431737,66
89	6242316,21	431360,18	124	6242506,15	431742,39
90	6242317,92	431348,33	125	6242507,60	431747,19
91	6242319,66	431341,04	126	6242506,84	431750,05
92	6242327,27	431312,33	127	6242502,18	431754,20
93	6242331,47	431301,40	128	6242498,02	431757,50
94	6242342,40	431279,07			
95	6242364,34	431249,04			
96	6242374,40	431248,95			
97	6242353,79	431275,95			
98	6242338,20	431304,02			
99	6242324,12	431359,66			
100	6242323,37	431371,80			
101	6242341,09	431429,24			
102	6242357,34	431485,05			
103	6242357,13	431485,13			

Kelio ašis			
Taško Nr.	Atskaitos taško km	X	Y
1	0,000	6242369,14	431249,00
2	0,007	6242365,07	431254,46
3	0,019	6242358,01	431264,10
4	0,031	6242350,95	431274,31
5	0,040	6242346,25	431281,36
6	0,048	6242341,99	431288,70
7	0,053	6242339,70	431292,98
8	0,060	6242336,85	431298,91
9	0,067	6242333,79	431305,96
10	0,077	6242330,44	431315,56
11	0,106	6242323,33	431342,98
12	0,111	6242321,89	431348,42
13	0,116	6242320,70	431353,17
14	0,120	6242319,98	431356,97
15	0,124	6242319,80	431360,84
16	0,127	6242319,95	431364,22
17	0,138	6242321,04	431374,57
18	0,145	6242322,72	431382,04
19	0,170	6242329,59	431405,32
20	0,196	6242337,26	431430,09
21	0,209	6242341,27	431442,89
22	0,264	6242357,36	431495,42
23	0,280	6242362,18	431510,37
24	0,284	6242363,58	431514,10
25	0,296	6242367,69	431526,00
26	0,316	6242373,69	431544,40
27	0,323	6242375,64	431551,30
28	0,336	6242379,30	431563,91
29	0,353	6242384,30	431580,31
30	0,366	6242387,64	431592,48
31	0,377	6242390,65	431603,86
32	0,387	6242393,42	431613,12
33	0,390	6242394,52	431615,35
34	0,392	6242395,61	431617,10
35	0,395	6242398,24	431619,62



Kelio ašis			
Taško Nr.	Atskaitos taško km	X	Y
36	0,402	6242403,32	431623,13
37	0,405	6242406,60	431625,19
38	0,416	6242415,79	431630,80
39	0,426	6242424,02	431636,39
40	0,432	6242428,36	431640,07
41	0,436	6242431,32	431643,39
42	0,442	6242434,04	431648,30
43	0,448	6242435,70	431654,16
44	0,457	6242436,07	431663,06
45	0,468	6242435,76	431674,41
46	0,473	6242436,17	431679,52
47	0,476	6242437,06	431682,34
48	0,479	6242438,39	431684,92
49	0,480	6242439,03	431685,71
50	0,482	6242440,65	431687,25
51	0,489	6242446,20	431691,26
52	0,498	6242453,19	431696,31
53	0,502	6242456,28	431698,48
54	0,508	6242461,00	431702,39
55	0,512	6242463,77	431705,17
56	0,519	6242468,34	431710,15
57	0,523	6242471,45	431713,01
58	0,532	6242478,45	431718,89
59	0,543	6242487,25	431726,10
60	0,549	6242491,57	431730,14
61	0,554	6242494,71	431733,58
62	0,563	6242500,19	431740,73
63	0,566	6242502,06	431743,65
64	0,570	6242502,50	431747,13
65	0,572	6242501,82	431749,54
66	0,575	6242499,76	431751,92
67	0,578	6242497,86	431753,41
68	0,580	6242495,67	431754,62



## ELEKTRONINIO DOKUMENTO METADUOMENYS

**I. Dokumento pavadinimas (antraštė)** Koordinacijų žiniaraštis

**II. Dokumento sudarytojas (-ai)**

Julius Žemaitis, Kaunas, Savanorių pr. 235B-30

**III. Dokumento registracijos data ir numeris** 2024-04-18 13:04:11, Nr. 1165340346

**IV. Pasirašymas**

**Parašo paskirtis:** pasirašymas

**Parašą sukūrusio asmens vardas, pavardė ir pareigos** Julius Žemaitis, Direktorius, "Sėkmės projektas", MB

**Sertifikatas išduotas:** Julius Žemaitis

**Parašo sukūrimo data ir laikas:** 2024-04-18 13:04:11

**Parašo formatas:** XAdES-BASELINE-T

**Laiko žymoje nurodytas laikas:** 2024-04-18 13:04:12

**Informacija apie sertifikavimo paslaugų teikėją:** RCSC IssuingCA

**Sertifikato galiojimo laikas** 2023-07-13 13:31:10 – 2025-07-12 13:31:10

**V. Pagrindinio dokumento priedų skaičius** – 0

**VI. Pagrindinio dokumento pridedamų dokumentų skaičius** – 0

**VII. Pridedami dokumentai:** nėra priedų

**VIII. Dokumento specifikacijos identifikavimo žymuo** ADOC-V1.0

**IX. Programinės įrangos, kuria naudojantis sudarytas elektroninis dokumentas, pavadinimas**  
RC-DSS

**X. Elektroninio dokumento grupė** BeDOC

**XI. Informacija apie elektroninio (-ių) parašo (-ų) tikrinimą (tikrinimo data)**

Visi dokumente esantys elektroniniai parašai galioja (2024-05-16 10:59:21)

**XII. Papildomi metaduomenys**

Nuorašą suformavo J.Žemaitis, 2024-05-16 10:59:21 RC-DSS



\* 1 1 6 5 3 4 0 3 4 6 \*

"S km s projektas", MB, kodas: 304917768

Matininkas(- ) JULIUS ŽEMAITIS, kvalifikacijos pažym jimo Nr. 2M-M-1901, kontaktinis adresas (-ai): Kaunas,  
Savanori pr. 235-4, el. pašto adresas (-ai): sekmes.projektas@gmail.com, tel.: + 370 689 456 23

**KELIO / GATV S IR JO SUD TINI DALI KADASTRO DUOMENYS**

**Adresas** Akmen s r. sav. Naujosios Akmen s m. Žibu i g.  
**Paskirtis** Keli (gatvi )  
**Pavadinimas** Žibu i gatv , AK7005  
**Žym jimas plane** 1-68  
**Kadastro duomen nustatymo data** 2024-02-07  
**Statybos b kl** **Unikalus numeris** 4400-4828-6219

Kelias, kelio sud tin s dalys	Mato vienetas	Kiekis
1	2	3
Gatv	km	0,580
Gatv	kv. m	1950
važiavimas, nuovaža	kv. m	44
važiavimas, nuovaža	vnt.	8

Direktorius

JULIUS ŽEMAITIS



\* 1 1 6 5 3 2 6 2 3 9 \*

## ELEKTRONINIO DOKUMENTO METADUOMENYS

**I. Dokumento pavadinimas (antraštė)** Kelio ir jo sudėtinių dalių kadastro duomenys

**II. Dokumento sudarytojas (-ai)**

Julius Žemaitis, Kaunas, Savanorių pr. 235B-30

**III. Dokumento registracijos data ir numeris** 2024-04-18 13:04:15, Nr. 1165326239

**IV. Pasirašymas**

**Parašo paskirtis:** pasirašymas

**Parašą sukūrusio asmens vardas, pavardė ir pareigos** Julius Žemaitis, Direktorius, "Sėkmės projektas", MB

**Sertifikatas išduotas:** Julius Žemaitis

**Parašo sukūrimo data ir laikas:** 2024-04-18 13:04:15

**Parašo formatas:** XAdES-BASELINE-T

**Laiko žymoje nurodytas laikas:** 2024-04-18 13:04:15

**Informacija apie sertifikavimo paslaugų teikėją:** RCSC IssuingCA

**Sertifikato galiojimo laikas** 2023-07-13 13:31:10 – 2025-07-12 13:31:10

**V. Pagrindinio dokumento priedų skaičius** – 0

**VI. Pagrindinio dokumento pridedamų dokumentų skaičius** – 0

**VII. Pridedami dokumentai:** nėra priedų

**VIII. Dokumento specifikacijos identifikavimo žymuo** ADOC-V1.0

**IX. Programinės įrangos, kuria naudojantis sudarytas elektroninis dokumentas, pavadinimas**  
RC-DSS

**X. Elektroninio dokumento grupė** BeDOC

**XI. Informacija apie elektroninio (-ių) parašo (-ų) tikrinimą (tikrinimo data)**

Visi dokumente esantys elektroniniai parašai galioja (2024-05-16 10:59:34)

**XII. Papildomi metaduomenys**

Nuorašą suformavo J.Žemaitis, 2024-05-16 10:59:34 RC-DSS



\* 1 1 6 5 3 2 6 2 3 9 \*

"S km s projektas", MB, kodas: 304917768

Matininkas(- ) JULIUS ŽEMAITIS, kvalifikacijos pažym jimo Nr. 2M-M-1901, kontaktinis adresas (-ai): Kaunas, Savanori pr. 235-4, el. pašto adresus (-ai): sekmes.projektas@gmail.com, tel.: + 370 689 456 23

## KELIO / GATV S IR JO SUD TINI DALI KADASTRO DUOMENYS

Adresas Akmen s r. sav. Naujosios Akmen s m. Žibu i g.  
Paskirtis Keli (gatvi )  
Pavadinimas Žibu i gatv , AK7005  
Žym jimas plane 1-68  
Kadastro duomen nustatymo data 2024-02-07  
Statybos b kl Unikalus numeris 4400-4828-6219

Statybos pradžios metai:	1980	Kelio Nr.:	AK7005
Statybos pabaigos metai:	1980	Kelio ruožas:	0.000-0.580
Rekonstravimo pradžios metai:		Ilgis: km	0,58
Rekonstravimo pabaigos metai:		Gatv s kategorija:	D
Kap. remonto pradžios metai:		Statinio kategorija:	Neypatingasis
Kap. remonto pabaigos metai:		Baigtumo procentas: %	100
Papr. remonto pradžios metai:			
Papr. remonto pabaigos metai:			

Kelias, kelio sud tin s dalys	Mato vienetas	Kiekis
1	2	3
GATV S ATKARPA 1-68	km	0,580
GATV S ATKARPA 1-68	kv. m	1950
NUOVAŽA 14	vnt.	1
NUOVAŽA 14	kv. m	13
NUOVAŽA 21	vnt.	1
NUOVAŽA 21	kv. m	7
NUOVAŽA 23	vnt.	1
NUOVAŽA 23	kv. m	8
NUOVAŽA 23	vnt.	1
NUOVAŽA 23	kv. m	2
NUOVAŽA 34	vnt.	1
NUOVAŽA 34	kv. m	4
NUOVAŽA 48	vnt.	1
NUOVAŽA 48	kv. m	5
NUOVAŽA 58	vnt.	1
NUOVAŽA 58	kv. m	2
NUOVAŽA 65	vnt.	1
NUOVAŽA 65	kv. m	3

Direktorius

JULIUS ŽEMAITIS



\* 1 1 6 5 3 2 6 2 3 4 \*

## ELEKTRONINIO DOKUMENTO METADUOMENYS

**I. Dokumento pavadinimas (antraštė)** Kelio ir jo sudėtinių dalių kadastro duomenys

**II. Dokumento sudarytojas (-ai)**

Julius Žemaitis, Kaunas, Savanorių pr. 235B-30

**III. Dokumento registracijos data ir numeris** 2024-04-18 13:04:13, Nr. 1165326234

**IV. Pasirašymas**

**Parašo paskirtis:** pasirašymas

**Parašą sukūrusio asmens vardas, pavardė ir pareigos** Julius Žemaitis, Direktorius, "Sėkmės projektas", MB

**Sertifikatas išduotas:** Julius Žemaitis

**Parašo sukūrimo data ir laikas:** 2024-04-18 13:04:13

**Parašo formatas:** XAdES-BASELINE-T

**Laiko žymoje nurodytas laikas:** 2024-04-18 13:04:13

**Informacija apie sertifikavimo paslaugų teikėją:** RCSC IssuingCA

**Sertifikato galiojimo laikas** 2023-07-13 13:31:10 – 2025-07-12 13:31:10

**V. Pagrindinio dokumento priedų skaičius** – 0

**VI. Pagrindinio dokumento pridedamų dokumentų skaičius** – 0

**VII. Pridedami dokumentai:** nėra priedų

**VIII. Dokumento specifikacijos identifikavimo žymuo** ADOC-V1.0

**IX. Programinės įrangos, kuria naudojantis sudarytas elektroninis dokumentas, pavadinimas**  
RC-DSS

**X. Elektroninio dokumento grupė** BeDOC

**XI. Informacija apie elektroninio (-ių) parašo (-ų) tikrinimą (tikrinimo data)**

Visi dokumente esantys elektroniniai parašai galioja (2024-05-16 10:59:44)

**XII. Papildomi metaduomenys**

Nuorašą suformavo J.Žemaitis, 2024-05-16 10:59:44 RC-DSS



\* 1 1 6 5 3 2 6 2 3 4 \*

"S km s projektas", MB, kodas: 304917768

Matininkas(- ) JULIUS ŽEMAITIS, kvalifikacijos pažym jimo Nr. 2M-M-1901, kontaktinis adresas (-ai): Kaunas, Savanori pr. 235-4, el. pašto adresas (-ai): sekmes.projektas@gmail.com, tel.: + 370 689 456 23

**KELIO / GATV S IR JO SUD TINI DALI VER I NUSTATYMAS**

**Pavadinimas** Žibu i gatv , AK7005

**Kelio reikšmė**

**Kelio numeris** AK7005

**Kadastro duomenų nustatymo data** 2024-02-07

**Vertes nustatymo data** 2024-02-07

Kelio sud tin s dalies pavadinimas	Atskaitos taškai	Kasmetinis vert s mažinimo koeficientas	Matavimo vienetas	Kiekis	kainojimo pagrindas	Vidutin vieneto statybos vert po indeksavimo, Eur	Atk rimo kaštai (statybin vert ), Eur	Nusid v jimas %	Atkuriamoji vert , Eur	Vietov s pataisos koeficientas	Vidutin rinkos vert , Eur
1	2	3	4	5	6	7	8	9	10	11	12
GATV S ATKARPA 1-68	1-34	10	km	0,58	NTK 2024-3.2.20.1	80910	46900	75	11700	1	11700
Viso							48200		12000		12000

Direktorius

JULIUS ŽEMAITIS



\* 1 1 6 5 3 2 6 2 4 0 \*

## ELEKTRONINIO DOKUMENTO METADUOMENYS

**I. Dokumento pavadinimas (antraštė)** Kelio ir jo sudėtinių dalių įkainojimas (perkainojimas)

**II. Dokumento sudarytojas (-ai)**

Julius Žemaitis, Kaunas, Savanorių pr. 235B-30

**III. Dokumento registracijos data ir numeris** 2024-04-18 13:04:17, Nr. 1165326240

**IV. Pasirašymas**

**Parašo paskirtis:** pasirašymas

**Parašą sukūrusio asmens vardas, pavardė ir pareigos** Julius Žemaitis, Direktorius, "Sėkmės projektas", MB

**Sertifikatas išduotas:** Julius Žemaitis

**Parašo sukūrimo data ir laikas:** 2024-04-18 13:04:17

**Parašo formatas:** XAdES-BASELINE-T

**Laiko žymoje nurodytas laikas:** 2024-04-18 13:04:18

**Informacija apie sertifikavimo paslaugų teikėją:** RCSC IssuingCA

**Sertifikato galiojimo laikas** 2023-07-13 13:31:10 – 2025-07-12 13:31:10

**V. Pagrindinio dokumento priedų skaičius** – 0

**VI. Pagrindinio dokumento pridedamų dokumentų skaičius** – 0

**VII. Pridedami dokumentai:** nėra priedų

**VIII. Dokumento specifikacijos identifikavimo žymuo** ADOC-V1.0

**IX. Programinės įrangos, kuria naudojantis sudarytas elektroninis dokumentas, pavadinimas**  
RC-DSS

**X. Elektroninio dokumento grupė** BeDOC

**XI. Informacija apie elektroninio (-ių) parašo (-ų) tikrinimą (tikrinimo data)**

Visi dokumente esantys elektroniniai parašai galioja (2024-05-16 11:00:04)

**XII. Papildomi metaduomenys**

Nuorašą suformavo J.Žemaitis, 2024-05-16 11:00:04 RC-DSS



\* 1 1 6 5 3 2 6 2 4 0 \*

"S km s projektas", MB, kodas: 304917768

Matininkas(- ) JULIUS ŽEMAITIS, kvalifikacijos pažym jimo Nr. 2M-M-1901, kontaktinis adresas (-ai): Kaunas, Savanori pr. 235-4, el. pašto adresas (-ai): sekmes.projektas@gmail.com, tel.: + 370 689 456 23

### KELIO / GATV S VAŽIUOJAMOSIOS DALIES IR ŽEM S SANKASOS KADASTRO DUOMENYS

Pavadinimas Žibu i gatv , AK7005

Kelio reikšmė

Kelio numeris AK7005

Kadastro duomenų nustatymo data 2024-02-07

Kelio sud tin s dalies pavadinimas	Ruožo su vienodais kelio dangos ir sankasos ploiais ir tipais pradžia				Ruožo su vienodais kelio dangos ir sankasos ploiais ir tipais pabaiga				Ruožo ilgis, km.	Eismo juost skaičius	Kelio plotis, m	Kelio sankasos plotis, m	Kelio sankasos tipas	Kelio dangos plotis, m	Kelio dangos r šis	Metai			
	atskaitos duomenys ašyje		koordinat s		atskaitos duomenys ašyje		koordinat s									Pradžios/Pabaigos			
	taško Nr.	km	X	Y	taško Nr.	km	X	Y								Statybos	Rekonstravimo	Kapitalinio remonto	Paprasto remonto
1	2	3	4	5	6	7	8	9	10	11	12	13	14	15	16	17	18	19	20
GATVĖS ATKARPA 1-68	1	0,000	6242369,14	431249,00	34	0,580	6242495,67	431754,62	0,580	Viena	6,71	4,72	Pylimas	3,42	Žvyras	1980			
																1980			

Direktorius

JULIUS ŽEMAITIS



\* 1 1 6 5 3 2 6 2 3 5 \*

## ELEKTRONINIO DOKUMENTO METADUOMENYS

**I. Dokumento pavadinimas (antraštė)** Kelio važiuojamosios dalies ir žemės sankasos kadastro duomenys

**II. Dokumento sudarytojas (-ai)**

Julius Žemaitis, Kaunas, Savanorių pr. 235B-30

**III. Dokumento registracijos data ir numeris** 2024-04-18 13:04:19, Nr. 1165326235

**IV. Pasirašymas**

**Parašo paskirtis:** pasirašymas

**Parašą sukūrusio asmens vardas, pavardė ir pareigos** Julius Žemaitis, Direktorius, "Sėkmės projektas", MB

**Sertifikatas išduotas:** Julius Žemaitis

**Parašo sukūrimo data ir laikas:** 2024-04-18 13:04:19

**Parašo formatas:** XAdES-BASELINE-T

**Laiko žymoje nurodytas laikas:** 2024-04-18 13:04:19

**Informacija apie sertifikavimo paslaugų teikėją:** RCSC IssuingCA

**Sertifikato galiojimo laikas** 2023-07-13 13:31:10 – 2025-07-12 13:31:10

**V. Pagrindinio dokumento priedų skaičius** – 0

**VI. Pagrindinio dokumento pridedamų dokumentų skaičius** – 0

**VII. Pridedami dokumentai:** nėra priedų

**VIII. Dokumento specifikacijos identifikavimo žymuo** ADOC-V1.0

**IX. Programinės įrangos, kuria naudojantis sudarytas elektroninis dokumentas, pavadinimas**  
RC-DSS

**X. Elektroninio dokumento grupė** BeDOC

**XI. Informacija apie elektroninio (-ių) parašo (-ų) tikrinimą (tikrinimo data)**

Visi dokumente esantys elektroniniai parašai galioja (2024-05-16 11:00:12)

**XII. Papildomi metaduomenys**

Nuorašą suformavo J.Žemaitis, 2024-05-16 11:00:12 RC-DSS



\* 1 1 6 5 3 2 6 2 3 5 \*

"S km s projektas", MB, kodas: 304917768

Matininkas(- ) JULIUS ŽEMAITIS, kvalifikacijos pažymėjimo Nr. 2M-M-1901, kontaktinis adresas (-ai): Kaunas, Savanorių pr. 235-4, el. pašto adresas (-ai): sekmes.projektas@gmail.com, tel.: + 370 689 456 23

**KELIO / GATVĖS SANKRYŽYS, TILTAS, VIADUKAS, ESTAKADA, PRALAIŠAS, AUTOBUSŲ SUSTOJIMO IR POILSIO AIKŠTELIS, ŠVIESOFORAS, KELIO ORO SLYGĖS TEBĖJIMO IR TRANSPORTO APSKAITOS RENGINIŲ KADASTRO DUOMENYS**

Pavadinimas Žiburių gatvė, AK7005

Kelio reikšmė

Kelio numeris AK7005

Kadastro duomenų nustatymo data 2024-02-07

Kelio sudėtinės dalies pavadinimas	Atskaitos duomenys ašyje		Centro koordinatės		Medžiaga/ Dangos rūšis	Mato vienetas	Kiekis	Kelio pusė	Kliedes pavadinimas	Metai			
	taško Nr.	km	X	Y						Pradžios/Pabaigos			
										Statybos	Rekonstravimo	Kapitalinio remonto	Paprasto remonto
1	2	3	4	5	6	7	8	9	10	11	12	13	14
NUOVAŽA 14	14	0,116	6242319,98	431356,97	Žvyras	kv. m	13	Dešin		1980			
										1980			
NUOVAŽA 21	21	0,209	6242341,27	431442,89	Žvyras	kv. m	7	Dešin		1980			
										1980			
NUOVAŽA 23	23	0,280	6242362,18	431510,37	Žvyras	kv. m	8	Dešin		1980			
										1980			



\* 1 1 6 5 3 2 6 2 3 6 \*

1	2	3	4	5	6	7	8	9	10	11	12	13	14
NUOVAŽA 23	23	0,280	6242362,18	431510,37	Žvyras	kv. m	2	Kair		1980			
										1980			
NUOVAŽA 34	34	0,392	6242395,61	431617,1	Žvyras	kv. m	4	Dešin		1980			
										1980			
NUOVAŽA 48	48	0,479	6242438,39	431684,92	Žvyras	kv. m	5	Dešin		1980			
										1980			
NUOVAŽA 58	58	0,532	6242478,45	431718,89	Žvyras	kv. m	2	Dešin		1980			
										1980			
NUOVAŽA 65	65	0,572	6242501,82	431749,54	Žvyras	kv. m	3	Kair		1980			
										1980			

Direktorius

JULIUS ŽEMAITIS



\* 1 1 6 5 3 2 6 2 3 6 \*

2024-04-18 13:04:21

Lapas 2 iš 2

## ELEKTRONINIO DOKUMENTO METADUOMENYS

**I. Dokumento pavadinimas (antraštė)** Kelio sankryžų, tiltų, viadukų, estakadų, pralaidų, autobusų sustojimo ir poilsio aikštelių, šviesoforų, kelio oro sąlygų stebėjimo ir transporto apskaitos įrenginių kadastro duomenys

### II. Dokumento sudarytojas (-ai)

Julius Žemaitis, Kaunas, Savanorių pr. 235B-30

**III. Dokumento registracijos data ir numeris** 2024-04-18 13:04:21, Nr. 1165326236

### IV. Pasirašymas

**Parašo paskirtis:** pasirašymas

**Parašą sukūrusio asmens vardas, pavardė ir pareigos** Julius Žemaitis, Direktorius, "Sėkmės projektas", MB

**Sertifikatas išduotas:** Julius Žemaitis

**Parašo sukūrimo data ir laikas:** 2024-04-18 13:04:21

**Parašo formatas:** XAdES-BASELINE-T

**Laiko žymoje nurodytas laikas:** 2024-04-18 13:04:22

**Informacija apie sertifikavimo paslaugų teikėją:** RCSC IssuingCA

**Sertifikato galiojimo laikas** 2023-07-13 13:31:10 – 2025-07-12 13:31:10

**V. Pagrindinio dokumento priedų skaičius** – 0

**VI. Pagrindinio dokumento pridedamų dokumentų skaičius** – 0

**VII. Pridedami dokumentai:** nėra priedų

**VIII. Dokumento specifikacijos identifikavimo žymuo** ADOC-V1.0

**IX. Programinės įrangos, kuria naudojantis sudarytas elektroninis dokumentas, pavadinimas**  
RC-DSS

**X. Elektroninio dokumento grupė** BeDOC

**XI. Informacija apie elektroninio (-ių) parašo (-ų) tikrinimą (tikrinimo data)**

Visi dokumente esantys elektroniniai parašai galioja (2024-05-16 11:00:19)

**XII. Papildomi metaduomenys**

Nuorašą suformavo J.Žemaitis, 2024-05-16 11:00:19 RC-DSS



\* 1 1 6 5 3 2 6 2 3 6 \*

**VALSTYBĖS ĮMONĖ REGISTRŲ CENTRAS**Pareiškėjas (-ai):  
"Sėkmės projektas"

Į

2024-05-02

Nr. 39462883

**NEKILNOJAMOJO TURTO KADASTRO TVARKYTOJO IŠVADA  
DĖL NEKILNOJAMOJO DAIKTO KADASTRO DUOMENŲ BYLOS IŠANKSTINĖS /  
PAKARTOTINĖS PATIKROS**

Išnagrinėjus Jūsų 2024-05-02 prašymą Nr. 39462883 (valstybės įmonės Registrų centro Paslaugų apskaitos sistemoje prašymas įregistruotas Nr. 39462883) dėl nekilnojamųjų (-ųjų) daiktų (-ų) (unikalus (-ūs) Nr. 4400-4828-6219, 4400-4801-0860, 4400-4801-0826, registro Nr. 44/2187352, 44/2180102, 44/2180100) kadastro duomenų bylų išankstinės patikros bei kartu su prašymu pateiktų nekilnojamųjų daiktų, esančių Naujoji Akmenė, Žibučių g., Akmenės r. sav., Dabikės k., Žvyrelės g., Akmenės r. sav., Dabikės k., Mokyklos g., 2024-02-07, 2024-03-15, kadastro duomenų bylų, nuspręsta nederinti pateiktų nekilnojamųjų daiktų kadastro duomenų bylų, kadangi:

1. Statinių (unikalus Nr. 4400-4828-6219, 4400-4801-0860) ribų negalima pažymėti kadastro žemėlapyje - nustatyti nesutapimai pateikti pridedamoje kadastro žemėlapio ištraukoje.
2. Statiniams (unikalus Nr. 4400-4801-0860, 4400-4801-0826) neteisingai parinktas vertinimo būdas, modelis, kainynas (neįkainotos nuovažos ir pralaidos).

Išvados priėmimo pagrindas - Lietuvos Respublikos nekilnojamojo turto kadastro nuostatų, patvirtintų Lietuvos Respublikos Vyriausybės 2002 m. balandžio 15 d. nutarimu Nr. 534 „Dėl Lietuvos Respublikos nekilnojamojo turto kadastro nuostatų patvirtinimo“, 78.3 papunktis, 78.1.4, 78.1.6 p.

PRIDEDAMA. Kadastro žemėlapio ištrauka, 2 lapai.

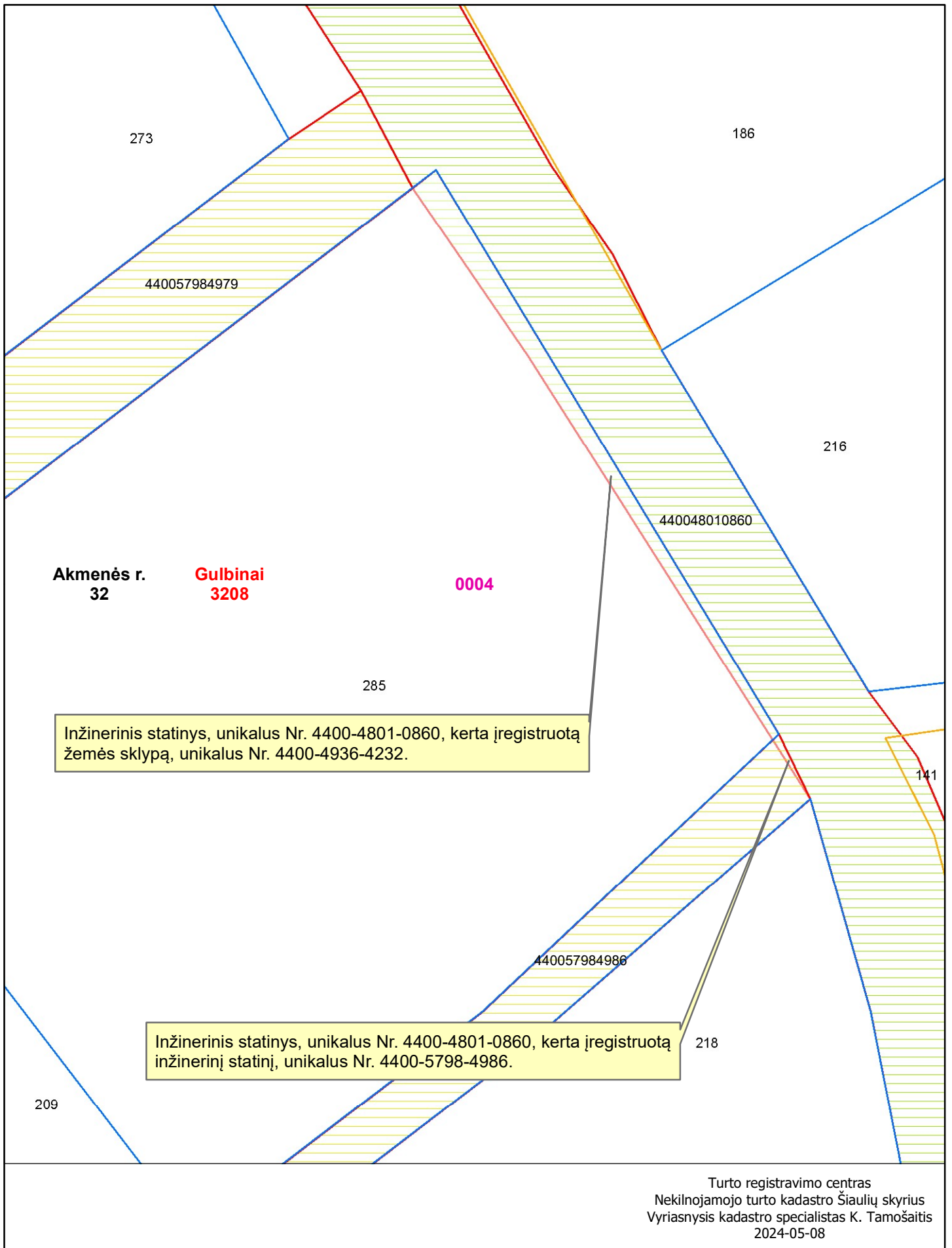
Išvada Lietuvos Respublikos nekilnojamojo turto kadastro įstatymo 15 straipsnio 1 dalyje ir Lietuvos Respublikos nekilnojamojo turto registro įstatymo 9 straipsnio 1–3 dalyse nustatyta tvarka per vieną mėnesį nuo išvados priėmimo dienos gali būti skundžiama Nekilnojamojo turto registro tvarkytojo ginčų nagrinėjimo komisijai (Studentų g. 39, 08106 Vilnius) išankstinio ginčų nagrinėjimo ne teismo tvarka. Nekilnojamojo turto registro tvarkytojo ginčų nagrinėjimo komisijai paduoto skundo forma ir turinys turi atitikti Lietuvos Respublikos administracinių bylų teisenos įstatymo 24 straipsnyje nustatytus reikalavimus.<sup>1</sup>

Kęstutis Tamošaitis

<sup>1</sup> Išvados apskundimo tvarka nurodoma Lietuvos Respublikos statybos įstatymo 28 straipsnio 1 dalies 1 ir 2 punktuose ir 39 straipsnio 1 dalyje bei Lietuvos Respublikos teritorijų planavimo ir statybos valstybinės priežiūros įstatymo 18 straipsnio 1 dalyje nurodytais atvejais, kai statytojas, norėdamas gauti statybos darbų teisėtumą patvirtinančius dokumentus, turi teikti Nekilnojamojo turto kadastro tvarkytojo po išankstinės patikros suderintą statinio kadastro duomenų bylą.

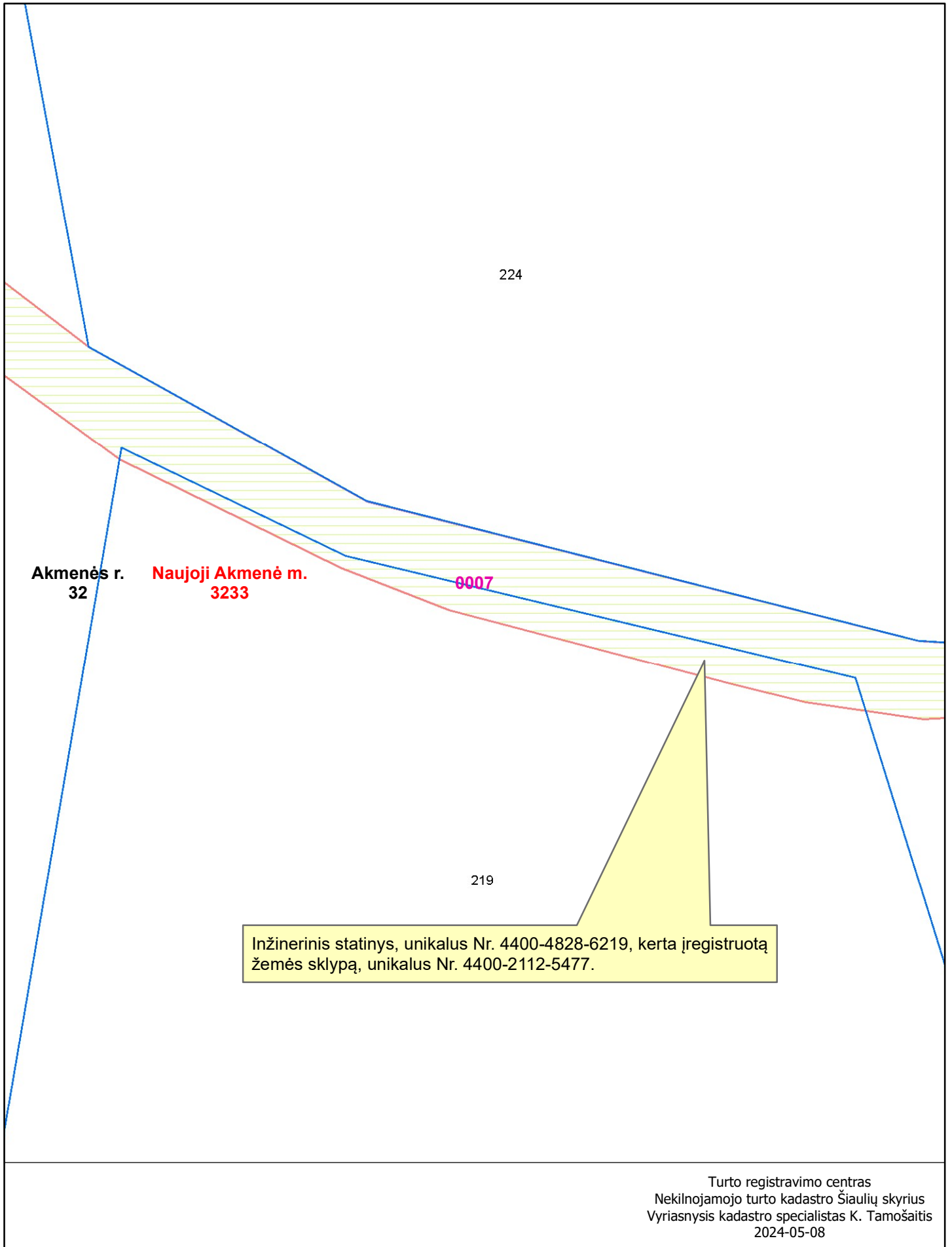
**KADASTRO ŽEMĖLAPIO IŠTRAUKA**

Mastelis 1:500



**KADASTRO ŽEMĖLAPIO IŠTRAUKA**

Mastelis 1:500



DETALŪS METADUOMENYS	
Dokumento sudarytojas (-ai)	Valstybės įmonė Registrų Centras
Dokumento pavadinimas (antraštė)	Nekilnojamojo turto kadastro tvarkytojo išvada dėl nekilnojamojo daikto kadastro duomenų bylos išankstinės / pakartotinės patikros
Dokumento registracijos data ir numeris	2024-05-09 Nr. KS1-991 (14.7 E)
Dokumento gavimo data ir dokumento gavimo registracijos numeris	-
Dokumento specifikacijos identifikavimo žymuo	ADOC-V1.0
Parašo paskirtis	Pasirašymas
Parašą sukūrusio asmens vardas, pavardė ir pareigos	Kęstutis Tamošaitis Vyresnysis kadastro specialistas
Parašo sukūrimo data ir laikas	2024-05-09 10:24
Parašo formatas	Trumpalaikio galiojimo (XAdES-T)
Laiko žymoje nurodytas laikas	2024-05-09 10:24
Informacija apie sertifikavimo paslaugų teikėją	RCSC IssuingCA
Sertifikato galiojimo laikas	2023-10-12 08:33 - 2025-10-11 08:33
Parašo paskirtis	Pasirašymas
Parašą sukūrusio asmens vardas, pavardė ir pareigos	Asta Butkutė Kadastro ekspertė
Parašo sukūrimo data ir laikas	2024-05-09 10:28
Parašo formatas	Trumpalaikio galiojimo (XAdES-T)
Laiko žymoje nurodytas laikas	2024-05-09 10:28
Informacija apie sertifikavimo paslaugų teikėją	RCSC IssuingCA
Sertifikato galiojimo laikas	2023-12-06 09:46 - 2025-12-05 09:46
Informacija apie būdus, naudotus metaduomenų vientisumui užtikrinti	-
Pagrindinio dokumento priedų skaičius	2
Pagrindinio dokumento priedamų dokumentų skaičius	0
Priedamo dokumento sudarytojas (-ai)	-
Priedamo dokumento pavadinimas (antraštė)	4400-4801-0860 (1).pdf
Priedamo dokumento registracijos data ir numeris	-
Priedamo dokumento sudarytojas (-ai)	-
Priedamo dokumento pavadinimas (antraštė)	4400-4828-6219.pdf
Priedamo dokumento registracijos data ir numeris	-
Programinės įrangos, kuria naudojantis sudarytas elektroninis dokumentas, pavadinimas	Elpako v.20240507.1
Informacija apie elektroninio dokumento ir elektroninio (-ių) parašo (-ų) tikrinimą (tikrinimo data)	Tikrinant dokumentą nenustatyta jokių klaidų (2024-05-09)
Elektroninio dokumento nuorašo atspausdinimo data ir ją atspausdinęs darbuotojas	2024-05-09 nuorašą suformavo Kęstutis Tamošaitis
Paieškos nuoroda	-
Papildomi metaduomenys	-

Nuorašas tikras

2024-05-09

Užsakovas: .....  
Rangovas: .....

**Atliktų darbų ir išlaidų apmokėjimo  
P A Ž Y M A Nr.**

2025 m. .... mėn.

(Eur, ct)

Eil. Nr.	Objekto pavadinimas	Sutarties su AB „Via Lietuva“ Nr.	Rangos sutarties (pap. susitarimų) Nr.	Objekto kaina	Atlikta darbų						
					Nuo statybos pradžios	Nuo metų pradžios			Per ataskaitinį laikotarpį		
						Darbų vertė	PVM	Iš viso	Darbų vertė	PVM	Iš viso
1	Alfa miesto Nato g. rekonstrukcijos darbai, iš jų:		Rs – 1 pap. susit. Rs-101 Rs-857								
	KPPP lėšomis	S-000									
	Savivaldybės biudžeto ir kt. lėšomis										
	Viso:										

Techninis prižiūrėtojas: .....  
Atestato Nr.

Užsakovas: .....  
A. V.  
2025 m. .... mėn. .... d.

Rangovas: .....  
A. V.  
2025 m. .... mėn. .... d.

AB „Via Lietuva“ kontroliuojantis asmuo: .....  
.....  
2025 m. .... mėn. .... d.

DETALŪS METADUOMENYS	
Dokumento sudarytojas (-ai)	Akmenės rajono savivaldybės administracija
Dokumento pavadinimas (antraštė)	Projektavimo užduotis
Dokumento registracijos data ir numeris	2025-02-24 Nr. PRU-6
Dokumento gavimo data ir dokumento gavimo registracijos numeris	-
Dokumento specifikacijos identifikavimo žymuo	ADOC-V1.0
Parašo paskirtis	Tvirtinimas
Parašą sukūrusio asmens vardas, pavardė ir pareigos	Aromeda Laucienė Direktorius
Parašo sukūrimo data ir laikas	2025-02-24 13:26
Parašo formatas	Trumpalaikio galiojimo (XAdES-T)
Laiko žymoje nurodytas laikas	2025-02-24 13:26
Informacija apie sertifikavimo paslaugų teikėją	EID-SK 2016
Sertifikato galiojimo laikas	2020-05-18 16:41 - 2025-05-17 23:59
Parašo paskirtis	Pasirašymas
Parašą sukūrusio asmens vardas, pavardė ir pareigos	Agneta Naglienė Vyriausiasis specialistas
Parašo sukūrimo data ir laikas	2025-02-24 14:31
Parašo formatas	Trumpalaikio galiojimo (XAdES-T)
Laiko žymoje nurodytas laikas	2025-02-24 14:32
Informacija apie sertifikavimo paslaugų teikėją	EID-SK 2016
Sertifikato galiojimo laikas	2024-08-04 14:47 - 2029-08-03 23:59
Parašo paskirtis	Pasirašymas
Parašą sukūrusio asmens vardas, pavardė ir pareigos	Agneta Naglienė Vyriausiasis specialistas
Parašo sukūrimo data ir laikas	2025-02-24 14:35
Parašo formatas	Einamojo galiojimo (XAdES-EPES)
Laiko žymoje nurodytas laikas	
Informacija apie sertifikavimo paslaugų teikėją	EID-SK 2016
Sertifikato galiojimo laikas	2024-08-04 14:47 - 2029-08-03 23:59
Informacija apie būdus, naudotus metaduomenų vientisumui užtikrinti	-
Pagrindinio dokumento priedų skaičius	4
Pagrindinio dokumento priedamų dokumentų skaičius	0
Priedamo dokumento sudarytojas (-ai)	-
Priedamo dokumento pavadinimas (antraštė)	Projektavimo ribų schema.PNG
Priedamo dokumento registracijos data ir numeris	-
Priedamo dokumento sudarytojas (-ai)	-
Priedamo dokumento pavadinimas (antraštė)	I ir II etapo schema.PNG
Priedamo dokumento registracijos data ir numeris	-
Priedamo dokumento sudarytojas (-ai)	-
Priedamo dokumento pavadinimas (antraštė)	BYLA_Žibučių g. (AK7005).pdf
Priedamo dokumento registracijos data ir numeris	-
Priedamo dokumento sudarytojas (-ai)	-
Priedamo dokumento pavadinimas (antraštė)	Atliktu darbu ir išlaidų apmokejimo pažymos_F3_pvz.docx
Priedamo dokumento registracijos data ir numeris	-
Programinės įrangos, kuria naudojantis sudarytas elektroninis dokumentas, pavadinimas	Elpako v.20250224.2
Informacija apie elektroninio dokumento ir elektroninio	Tikrinant dokumentą nenustatyta jokių klaidų (2025-02-24)

<b>(-ių) parašo (-ų) tikrinimą (tikrinimo data)</b>	
<b>Elektroninio dokumento nuorašo atspausdinimo data ir ją atspausdinęs darbuotojas</b>	2025-02-24 nuorašą suformavo Agneta Naglienė
<b>Paieškos nuoroda</b>	-
<b>Papildomi metaduomenys</b>	-